

Nachführung 2015

Massstab 1 : 2'000



Diesem Nachführungsplan zugrunde liegende rechtsverbindliche Nutzungspläne:

Titel	Beschluss EGV	Genehmigung Regierungsrat
Gesamtrevision	05.12.2007	RRB Nr. 1137 vom 11.08.2009
Mutation Gemeindeverwaltung	26.09.2014	RRB Nr. 131 vom 27.01.2015

Plan Nr. 016.05.0688-2/A  
 10. Februar 2015

Erstellt: PPF Geprüft: VME Freigabe: VME  
 S:\016\05\0688\GW5016\_zps\_nf\_2015.gvs
















Sutter Ingenieurbüro AG | Telefon +41 (0)61 935 10 20 | info@sutter-ag.ch | www.sutter-ag.ch  
 Standorte BL > Arboldswil - Liestal - Reinach | Standort SO > Nunningen




Das Zonenreglement Siedlung und der Zonenplan Siedlung bilden eine Einheit.


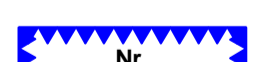

**Legende**

**Rechtsverbindlicher Planinhalt**

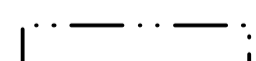
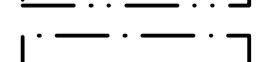
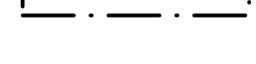



- Nutzungszonen**
-  Kernzone K2
  -  Wohnzone W1
  -  Wohnzone W2
  -  Wohn-/Geschäftszone WG2
  -  Gewerbezone G1
  -  Zone für Öffentliche Werke und Anlagen OeWA mit Gestaltungsvorschriften der Kernzone K2 und Zweckbestimmung
  -  Zone für Öffentliche Werke und Anlagen OeWA mit Zweckbestimmungen
  -  Überschutzzone (teilweise mit Massangabe in Metern, gemessen ab Gewässerrand bei mittlerem Gewässerrand)
- Überlagernde Zonen und Objekte**
-  Denkmalschutzzone
  -  Vorplatzbereich
  -  Geschützte Bauten
  -  Erhaltenswerte Bauten
  -  Schutzpflanzung Gewerbezone
  -  Archäologisches Schutzobjekt mit Schutzbereich und Pos. Nr.
  -  A Schutzobjekt Pflankirche
  -  Zone mit abweichender Lärmempfindlichkeitsstufe (Grundätzliche Lärmempfindlichkeitsstufenzuordnung siehe Art. 18 Zonenreglement Siedlung)

**Naturschutz zonen und Naturschutz einzelobjekte:**

-  Feldgehölzschutzzone (überlagernd)
-  Schützenswerter Baum // Baumallee
-  Erhaltenswerter Brunnen

- Gefahren zonen:**
-  Gefahrenzone geringer Gefährdung mit Auflagen
  -  Gefahrenzone mittlerer Gefährdung mit Auflagen
  -  Überschwemmung

**Orientierender Planinhalt**

-  Gemeindegrenze
-  Perimeter Zonenplan Siedlung
-  Statische Waldgrenze
-  Wald
-  Öffentliches Gewässer (offen / eingedolt)
-  Kantonaies Denkmalschutzobjekt

Bezug der Grundsituation: Juni 2014

